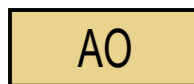




ASEMAKAAVAMERKINNÄT JA -MÄÄRÄYKSET:



Erillispientalojen korttelialue.



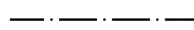
Lähivirkistysalue.




3 m kaava-alueen rajan ulkopuolella oleva viiva.



Korttelin, korttelinosan ja alueen raja.



Osa-alueen raja.



Ohjeellinen tontin/rakennuspaikan raja.

4

Korttelin numero.

3

Ohjeellisen tontin/rakennuspaikan numero.

140

Rakennusoikeus kerrosalaneliömetreinä.

II

Roomalainen numero osoittaa rakennusten, rakennuksen tai sen osan suurimman sallitun kerrosluvun.

/yk

Yhteiskäyttöalue.

(4)

Suluissa oleva numero osoittaa korttelin, jonka käyttöön alue on varattu.

TERVON KUNTA

ÄYSKOSKEN RANTA-ASEMAKAAVAN MUUTOS

Asemakaavan muutos koskee kortteliä 4 ja lähivirkistysaluetta.

Asemakaavan muutoksella muodostuu kortteli 4 ja lähivirkistysalue.

YLEISMÄÄRÄYKSET:

Rakennusten värin ja materiaalien on oltava luontoon soveltuvia. Katemateriaalin tulee olla tumma ja heijastamaton. Kattokaltevuuden tulisi olla 1:2.

Samassa korttelissa sijaitsevien rakennusten tulee olla rakennustyyliiltään, väritykseltään ja materiaaleiltaan toisiinsa sopivat.

Kuopiossa 18. lokakuuta 2019

Timo Leskinen
aluepäällikkö, DI

Kunnanvaltuusto on kokouksessaan __.__.201__ §:n kohdalla hyväksynyt tämän asemakaavan.

Tervossa . .201__

<p>TERVON KUNTA Äyskosken ranta-asemakaavan muutos</p>	<p>Nähtävillä 15.8. - 16.9.2019 (luonnos) (ehdotus)</p> <p>Valtuusto</p>
<p>FCG ● FCG Suunnittelu ja tekniikka Oy Mikrokatu 1, PL 1199, 70211 Kuopio Puh. 0104090 www.fcg.fi</p>	<p>Suunnitteluala, työnnumero ja piirustuksen numero 1:2000</p> <p>YKS P38954 901</p> <p>TIEDOSTO Q:\Kuo\P389\P38954_Ayskosken_RAK_muutos_k4\ C_suunnittelu\C2_tyo\kuvat</p>
<p>Päiväys 18.10.2019 Pääsuunn. TIMO LESKINEN, DI Hyv.</p>	<p>Suunn./Piirt. LILIAN SAVOLAINEN Tarkastaja Yhteyshenkilö TIMO LESKINEN</p>

A
S